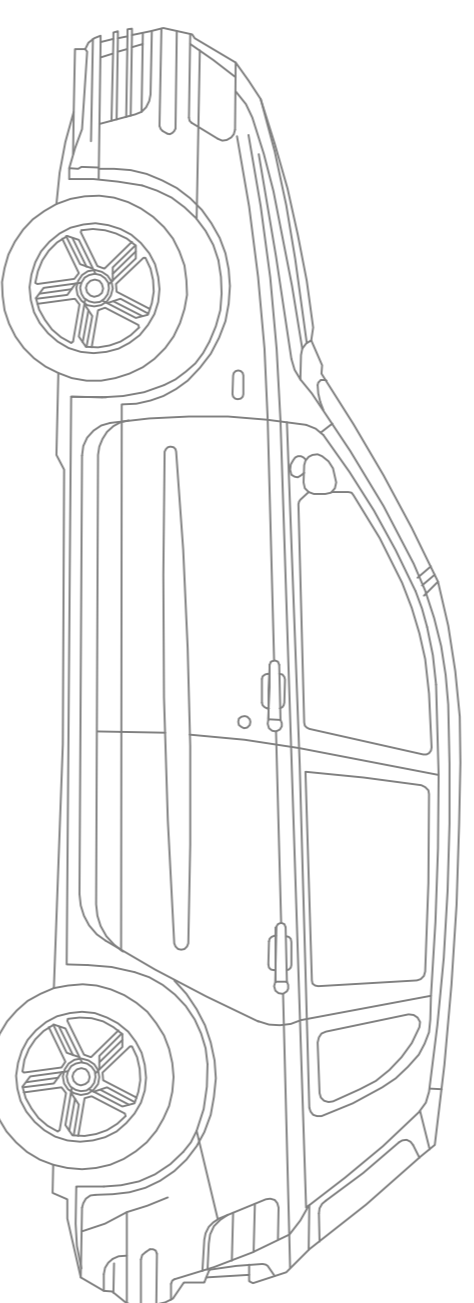
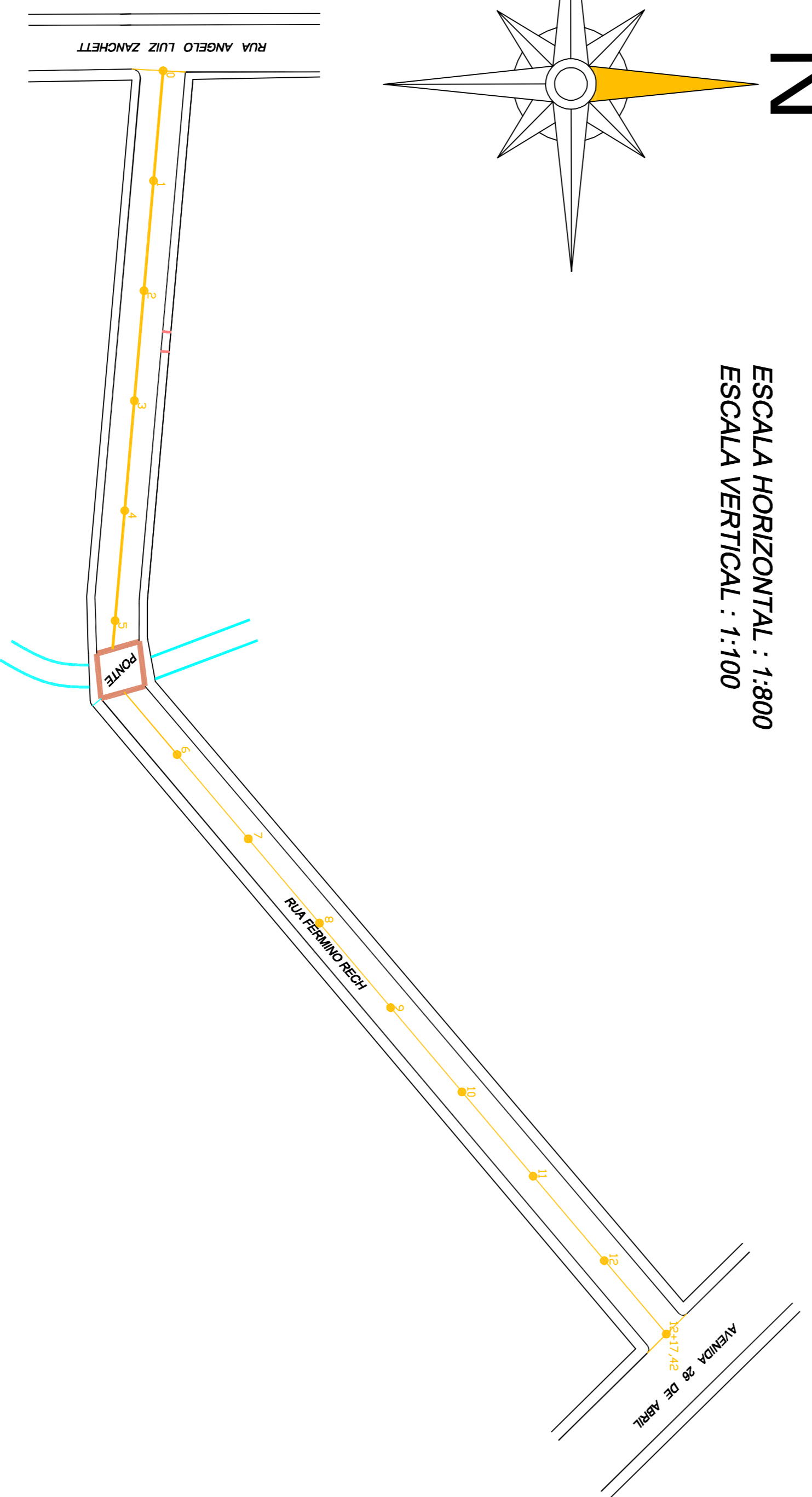
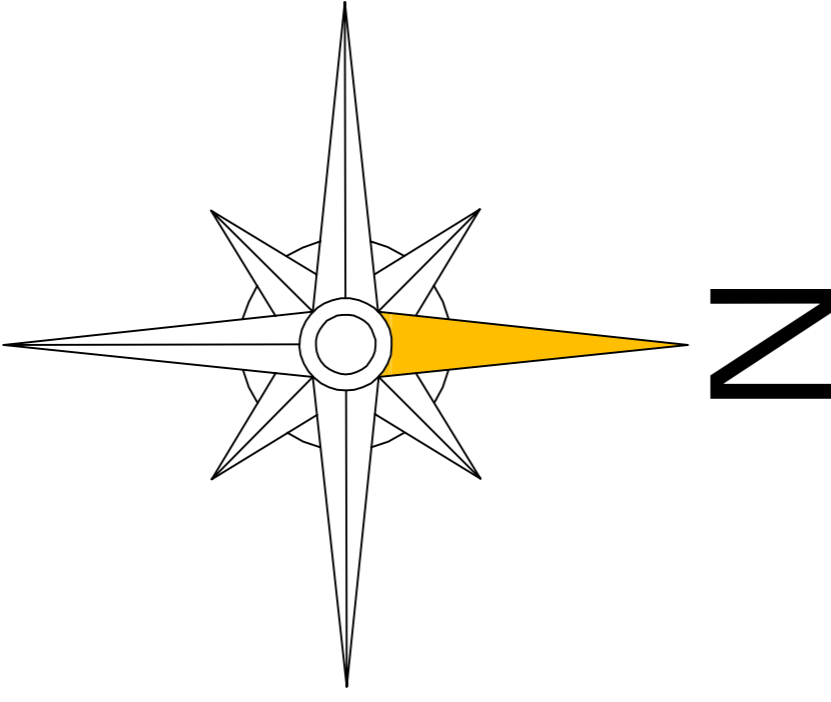


ESCALA HORIZONTAL : 1:800
 ESCALA VERTICAL : 1:100



SEÇÃO TRANSVERSAL DA PAVIMENTAÇÃO ASFÁLTICA

0.1 ESTACAS A CADA 20 METROS
 PAVIMENTAÇÃO DA ESTAÇA 0 ATÉ A ESTAÇA 12+17.42

ASSOCIAÇÃO DOS MUNICÍPIOS DO PLANALTO SUL DE STA. CATARINA		AMPLIASC	
MUNICÍPIO: ABDON BATTISTA - S/C.			
PROJETO: PAVIMENTAÇÃO ASFÁLTICA COM DRENAGEM PLUVIAL E SINALIZAÇÃO VIÁRIA			
LOCAL: RUA FERMINO HERCK			
PAVIMENTAÇÃO:	MEIO-FIO:	EXTENSÃO:	
2.080,00m ²	508,00m	257,42m	
TUBOS Ø 0.40:	TUBOS Ø 0.60:	TUBOS Ø 1.00:	CAIXAS COLETORES:
387,00m	387,00m	-	01UN
DATA: OUTUBRO 2015	DESENHO: MARA REGINA E VINÍCIUS	RESP. TÉCNICO:	JULIANA AYSU B. CÊNCI
ESCALA DES.: 1:250	PRANCHETA:	CRÉD. ENG. CIVIL:	7149
ESCALA: 1:250	01-02		